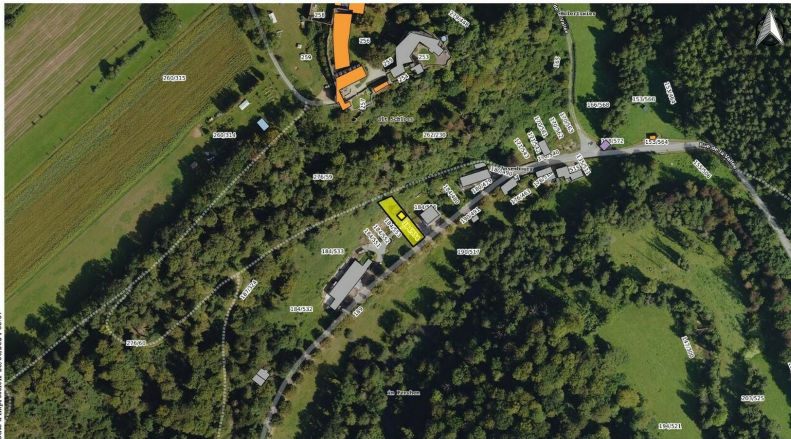




LE GOUVERNEMENT  
DU GRAND-DUCHÉ DE LUXEMBOURG  
Administration du cadastre  
et de la topographie

map.geoportail.lu  
Le géoportail national du Grand-Duché de Luxembourg



Date d'insertion: 20050204 09:07

www.geoportail.lu est un portail d'accès aux informations géolocalisées, données et services qui sont mis à disposition par les administrations publiques luxembourgeoises. Il est responsable. Malgré la grande attention qu'elles portent à la justesse des informations diffusées sur ce site, les autorités ne peuvent endosser aucune responsabilité quant à la fidélité, à l'exactitude, à l'actualité, à la fiabilité et à l'intégralité de ces informations. Information dépourvue de foi publique. Droits d'auteur: Administration du Cadastre et de la Topographie. http://geo.lu/copyright

Echelle approximative 1:2500

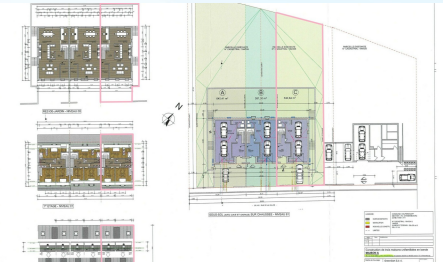
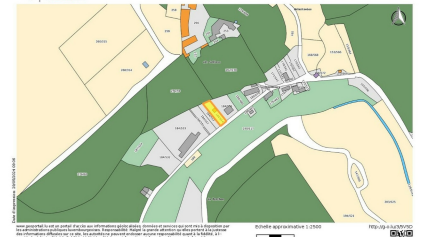
0 20 40 60m

<http://g-o.lu/9t6Pv>



LE GOUVERNEMENT  
DU GRAND-DUCHÉ DE LUXEMBOURG  
Administration du cadastre  
et de la topographie

map.geoportail.lu  
Le géoportail national du Grand-Duché de Luxembourg



# ANSEMBOURG

N° RÉF : TE010-001GK\_TERRAIN1C

# 440 000€



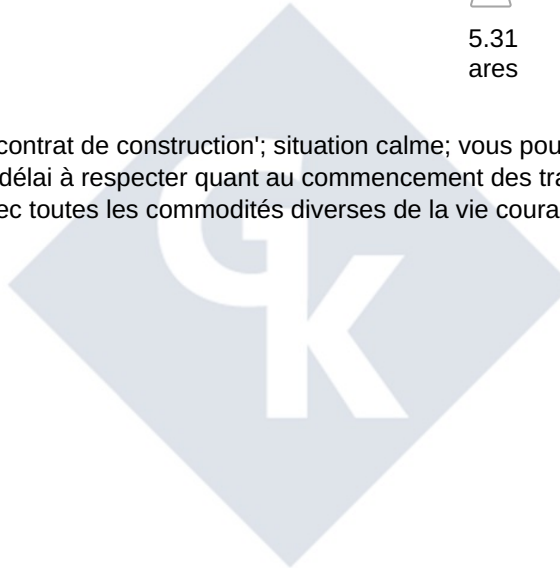
Terrain



5.31  
ares

Joli terrain à bâtir de 5.31 ares sans 'contrat de construction'; situation calme; vous pouvez choisir vous-mêmes votre constructeur, voir vous n'avez aucun délai à respecter quant au commencement des travaux.  
Proche de Helperknapp et Kehlen avec toutes les commodités diverses de la vie courante comme magasins, stations-service, restaurants, etc.

- Surface du terrain : 5.31 ares.
- Profondeur du terrain +/- 44.3 m
- Façade avant: +/- 12.2 m



## DÉTAIL DU BIEN

INTERIEUR

ENERGIE

EXTERIEUR

Terrain : **5.31 ares**

PARKING

CONFORT



KARTHEISER Guy

kartheiser@immonord.lu  
+352268119111  
+352621170970



8, Route d'Ettelbruck  
L-9160 INGELDORF  
[www.immonord.lu](http://www.immonord.lu)